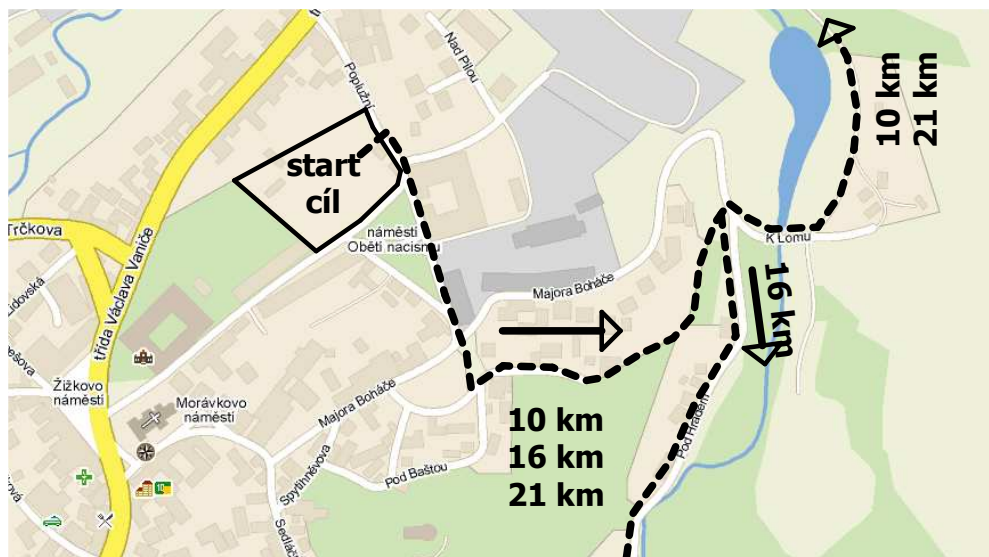


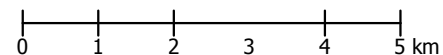
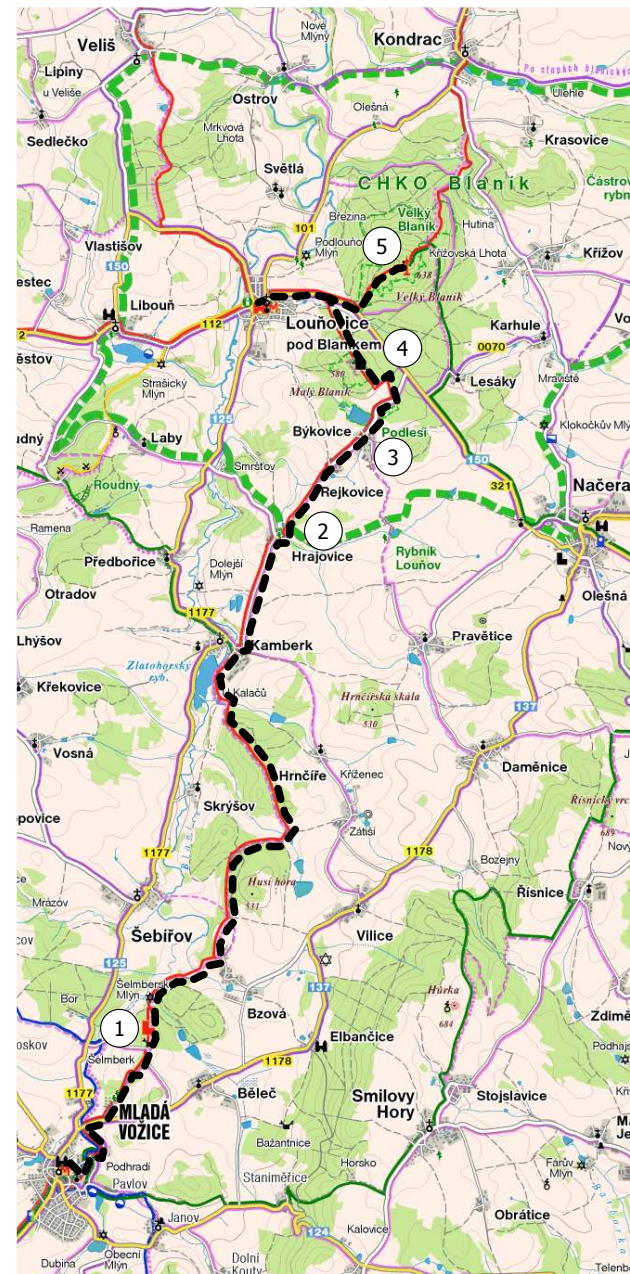
Svatováclavský výšlap - pěší trasa 21 km

Popis trasy:

Oranžové cedulky vás navedou od startu v zámecké zahradě na červenou turistickou značku k Blanicí a ČTŽ vás povede celou trasu na Blaník i z Blaníku do Louňovic na autobus. Tři kilometry za startem budete procházet kolem zříceniny gotického hradu **Šelmbek (1)** - od poloviny 17. století byl opuštěný a pustl, z jeho věže je hezký rozhled do okolí - vstupenky zakoupíte buď ve věži nebo v budově vlevo od cesty, kterou jste přišli. Po lesních cestách dojdete až k Zlatohorskému rybníku na Blanicí před vesnicí **Kamberk**. Tady budete mít našlapánu téměř polovinu pochodu a budete-li mít chuť, je tu možnost občerstvení v místní hospodě - kousek zpátky po silnici na Mladou Vožici. Dále budete pokračovat po asfaltové silničce do **Hrajovic (2)** - tady si všimněte památného stromu - jírovce maďala s neobvykle širokou rozložitou korunou. Po polní cestě dojdete do **Rejkovic**, potom přes **Býkovice** pokračujete po silničce těsně kolem přírodních rezervací **Býkovický rybník** a **Podlesí (3)** se zachovalými vodními a pobřežními společenstvy (ze známějších druhů tu roste např. rosnatka okrouhlostá či prstnatec májový). Za Býkovicemi odbočuje značka ze silnice vlevo lesem po okraji pole a potom stoupá lesem přírodní rezervaci **Malý Blaník (4)** až na vrchol (580 m). Ve zříceninách barokního poutního kostela sv. Maří Magdalény roste památný smrk, stáří 200 let. Čeká vás sestup z vrcholu a výstup na **Velký Blaník (5)**. Než vystoupíte na vrchol, můžete se podívat na **Veřejevou skálu** (asi 300 m pokračujte po cestě, místo abyste odbočili po ČTŽ na vrchol, skála se spícími rytíři leží asi 50 m pod cestou). Na rozhledně se můžete občerstvit a při té příležitosti požádejte obsluhu o razítko do vašeho průkazu - **kontrola**. Budete-li mít dost času, určitě stojí za to výstup na rozhlednu. Z Blaníku sejdete stejnou cestou jako jste vystoupili a po silnici dojdete do **Louňovic**, odkud se **v 15:30 budete moci vrátit autobusem do cíle pochodu, zámecké zahrady v Mladé Vožici**.



**Kontrola -
Velký Blaník, rozhledna**
(Popros o razítko v bufetu
rozhledny)



M 1:100 000